

Teilregionalplan „Oberflächennahe Rohstoffe“

Zu Plansatz:

1.2 Gebiete für den Abbau oberflächennaher Rohstoffe (Abbauggebiete)

Objektblätter mit Kartendarstellung im Maßstab 1:20.000

Die Objektblätter sind zusätzliche Informationsmaterialien mit Kartendarstellungen zu den Gebieten für den Abbau oberflächennaher Rohstoffe (Abbauggebiete).

Sie nehmen nicht an der Verbindlichkeit des Teilregionalplanes „Oberflächennahe Rohstoffe“ teil.

Kartengrundlage:

Rasterdaten der Topographischen Karte 1:50.000 Baden-Württemberg

© Landesvermessungsamt Baden-Württemberg vom 14.02.2003, Az.: 2851.2-D/ 1303

Teil: Landkreis Konstanz

Teilregionalplan Oberflächennahe Rohstoffe - Abbauggebiete (Vorranggebiete)

Abbaustelle (LGRB-ID) RG 8218-2	Rohstoffgruppe (Hauptverwendung)  Kies, sandig (Straßenbau, Betonzuschlag)	Standortgemeinde Büsingen Ortsteil
Vorkommen (LGRB) L8318-RV1	Stratigraphische Zuordnung Riß-Würm-Komplex (qRW)	Gewann Gemeindewald LGBNr 4447, Rheinhardt
Nr Vorranggebiet 1	Potenzial-Bewertung LGRB Mittleres Lagerstättenpotenzial	Landkreis Konstanz
Name Abbauggebiet (Vorranggebiet) 1 Büsingen		Ausweisung im TRP Abbauggebiet (Vorranggebiet)

Planausschnitt (Maßstab 1:20.000)



-  Abbauggebiet (Vorranggebiet) (PS 1.2)
-  Sicherungsgebiet (PS 1.3)
-  Ausschlussgebiet Rohstoffabbau (PS 1.4)
-  Abbau (genehmigt, in Abbau)

Teilregionalplan Oberflächennahe Rohstoffe - Abbauggebiete (Vorranggebiete)

Abbaustelle (LGRB-ID) RG 8119-2	Rohstoffgruppe (Hauptverwendung)  Kalkstein (Straßenbau, Betonzuschlag)	Standortgemeinde Eigeltingen
Vorkommen (LGRB) L8118-RV4	Stratigraphische Zuordnung Hangende Bankkalk-Formation (ti1)	Ortsteil Gewann Dunzenberg
Nr Vorranggebiet 2	Potenzial-Bewertung LGRB Mittleres Lagerstättenpotenzial	Landkreis Konstanz
Name Abbauggebiet (Vorranggebiet) 2 Eigeltingen (Dunzenberg)		Ausweisung im TRP Abbauggebiet (Vorranggebiet)

Planausschnitt (Maßstab 1:20.000)

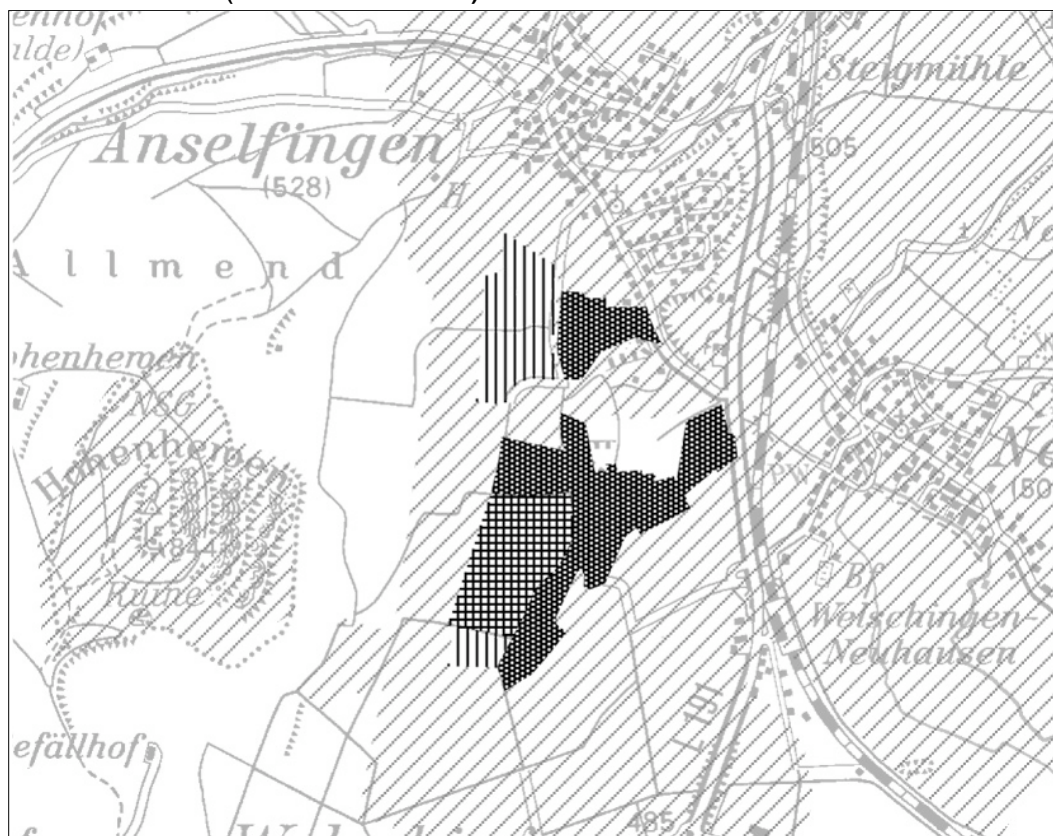


-  Abbauggebiet (Vorranggebiet) (PS 1.2)
-  Ausschlussgebiet Rohstoffabbau (PS 1.4)
-  Sicherungsgebiet (PS 1.3)
-  Abbau (genehmigt, in Abbau)

Teilregionalplan Oberflächennahe Rohstoffe - Abbauggebiete (Vorranggebiete)

Abbaustelle (LGRB-ID) RG 8118-5	Rohstoffgruppe (Hauptverwendung)  Kies, sandig (Straßenbau, Betonzuschlag)	Standortgemeinde Engen
Vorkommen (LGRB) L8118-RV2	Stratigraphische Zuordnung Würm-Komplex (qWK)	Ortsteil Anselfingen
Nr Vorranggebiet 3	Potenzial-Bewertung LGRB L 8118-RV2.1: Geringes Lagerstättenpotenzial; L 8118-RV2.2: Mittleres Lagerstättenpotenzial	Gewann Breite
Name Abbauggebiet (Vorranggebiet) 3 Engen - Anselfingen		Ausweisung im TRP Abbauggebiet (Vorranggebiet)

Planausschnitt (Maßstab 1:20.000)

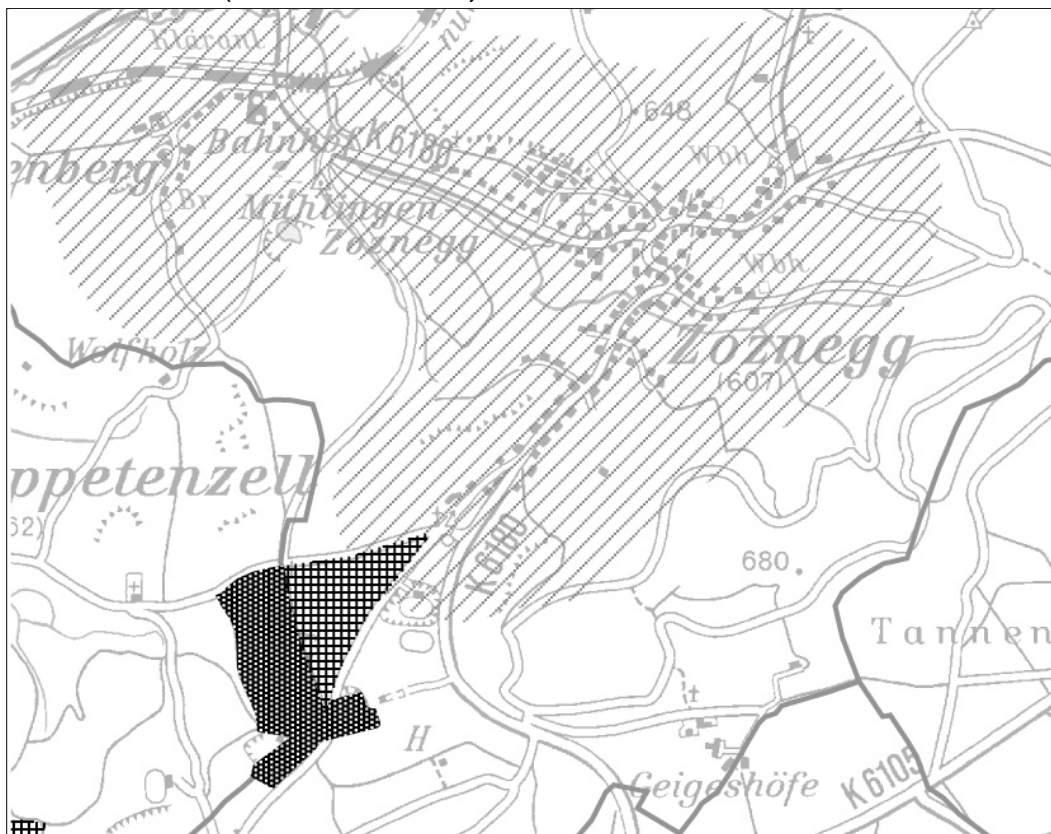


-  Abbauggebiet (Vorranggebiet) (PS 1.2)
-  Ausschlussgebiet Rohstoffabbau (PS 1.4)
-  Sicherungsgebiet (PS 1.3)
-  Abbau (genehmigt, in Abbau)

Teilregionalplan Oberflächennahe Rohstoffe - Abbauggebiete (Vorranggebiete)


Abbaustelle (LGRB-ID) RG 8120-3	Rohstoffgruppe (Hauptverwendung)  Kies, sandig (Straßenbau, Betonzuschlag)	Standortgemeinde Mühlingen
Vorkommen (LGRB) L8120-RV1	Stratigraphische Zuordnung Würm-Komplex (qWK)	Ortsteil Zoznegg
Nr Vorranggebiet 4	Potenzial-Bewertung LGRB Geringes Lagerstättenpotenzial	Gewinn Schneit
Name Abbauggebiet (Vorranggebiet) 4 Mühlingen - Zoznegg		Ausweisung im TRP Abbauggebiet (Vorranggebiet)

Planausschnitt (Maßstab 1:20.000)



-  Abbauggebiet (Vorranggebiet) (PS 1.2)
-  Ausschlussgebiet Rohstoffabbau (PS 1.4)
-  Sicherungsgebiet (PS 1.3)
-  Abbau (genehmigt, in Abbau)

Teilregionalplan Oberflächennahe Rohstoffe - Abbauggebiete (Vorranggebiete)

Abbaustelle (LGRB-ID) RG 8119-3	Rohstoffgruppe (Hauptverwendung)  Kies, sandig (Straßenbau, Betonzuschlag)	Standortgemeinde Orsingen-Nenzingen
Vorkommen (LGRB) L8118-RV7	Stratigraphische Zuordnung Würm-Komplex (qWK)	Ortsteil Orsingen
Nr Vorranggebiet 5	Potenzial-Bewertung LGRB Geringes Lagerstättenpotenzial	Gewinn Krebsbachtal, Jungholzäcker
		Landkreis Konstanz

Name Abbauggebiet (Vorranggebiet) 5	Abbauggebiet (Vorranggebiet) Orsingen-Nenzingen (Jungholzäcker)	Ausweisung im TRP Abbauggebiet (Vorranggebiet)
---	---	--

Planausschnitt (Maßstab 1:20.000)

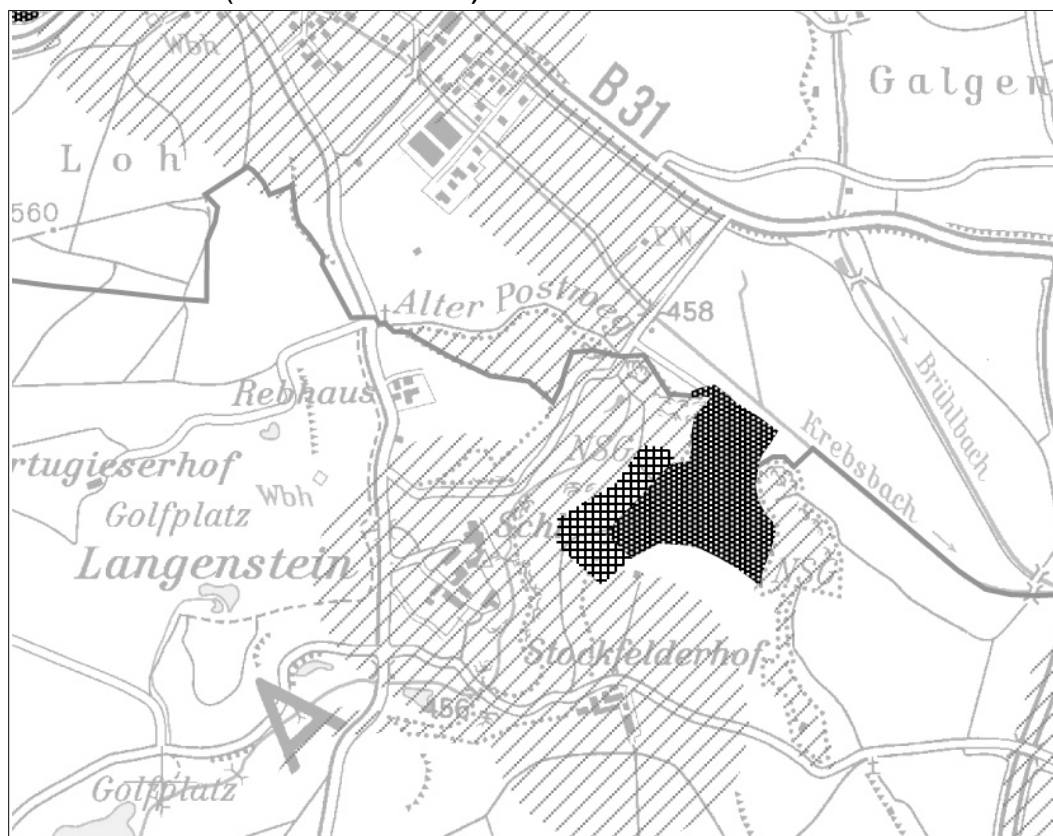


-  Abbauggebiet (Vorranggebiet) (PS 1.2)
-  Ausschlussgebiet Rohstoffabbau (PS 1.4)
-  Sicherungsgebiet (PS 1.3)
-  Abbau (genehmigt, in Abbau)

Teilregionalplan Oberflächennahe Rohstoffe - Abbauggebiete (Vorranggebiete)

Abbaustelle (LGRB-ID) RG 8119-1	Rohstoffgruppe (Hauptverwendung)  Kalkstein (Putzindustrie, Straßenbau)	Standortgemeinde Orsingen-Nenzingen
Vorkommen (LGRB) L8118-RV5	Stratigraphische Zuordnung Obere Massenkalk-Formation (joMo)	Ortsteil _____
Nr Vorranggebiet 6	Potenzial-Bewertung LGRB Mittleres Lagerstättenpotenzial	Gewinn Großer Felsen
Name Abbauggebiet (Vorranggebiet) 6 Orsingen-Nenzingen (Langenstein)		Ausweisung im TRP Abbauggebiet (Vorranggebiet)

Planausschnitt (Maßstab 1:20.000)

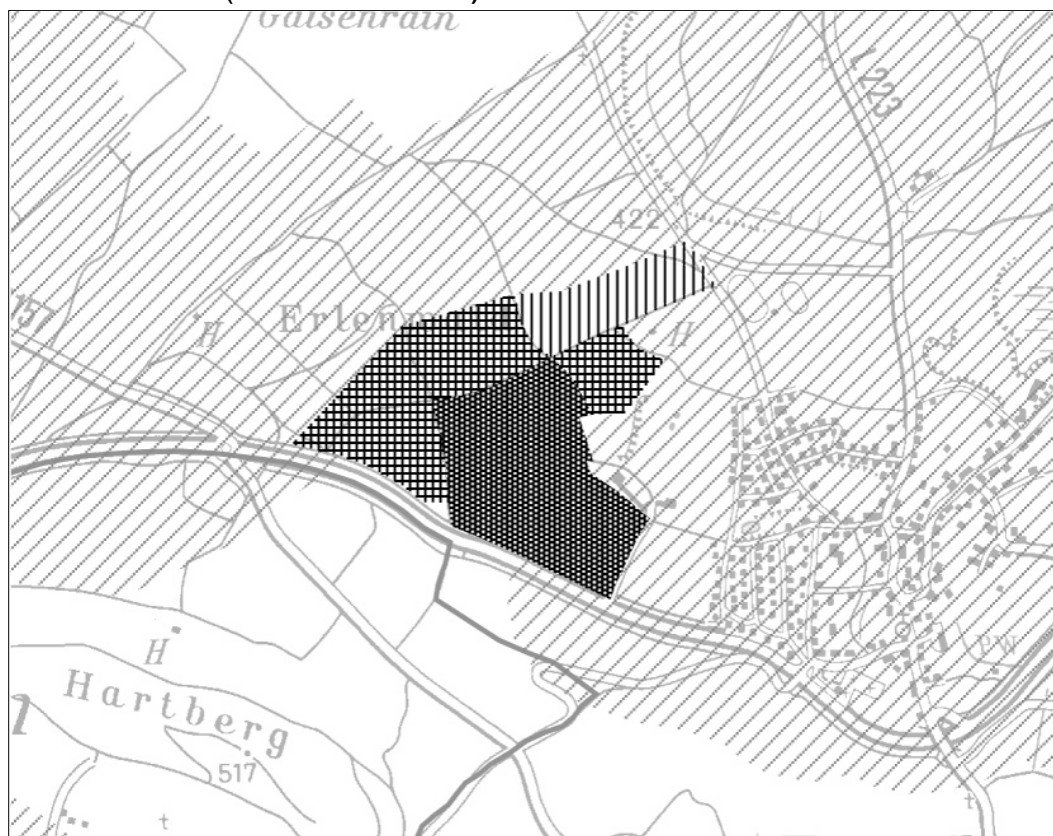


-  Abbauggebiet (Vorranggebiet) (PS 1.2)
-  Ausschlussgebiet Rohstoffabbau (PS 1.4)
-  Sicherungsgebiet (PS 1.3)
-  Abbau (genehmigt, in Abbau)

Teilregionalplan Oberflächennahe Rohstoffe - Abbauggebiete (Vorranggebiete)


Abbaustelle (LGRB-ID) RG 8219-4	Rohstoffgruppe (Hauptverwendung)  Kies, sandig (Straßenbau, Betonzuschlag)	Standortgemeinde Singen Ortsteil Überlingen a. R.
Vorkommen (LGRB) L8318-RV4	Stratigraphische Zuordnung Würm-Komplex (qWK)	Gewann Erlenwald, Breitnang
Nr Vorranggebiet <input type="text" value="7"/>	Potenzial-Bewertung LGRB Mittleres Lagerstättenpotenzial	Landkreis Konstanz
Name Abbauggebiet (Vorranggebiet) <input type="text" value="7"/> Singen - Überlingen (Birkenbühl)		Ausweisung im TRP Abbauggebiet (Vorranggebiet)

Planausschnitt (Maßstab 1:20.000)



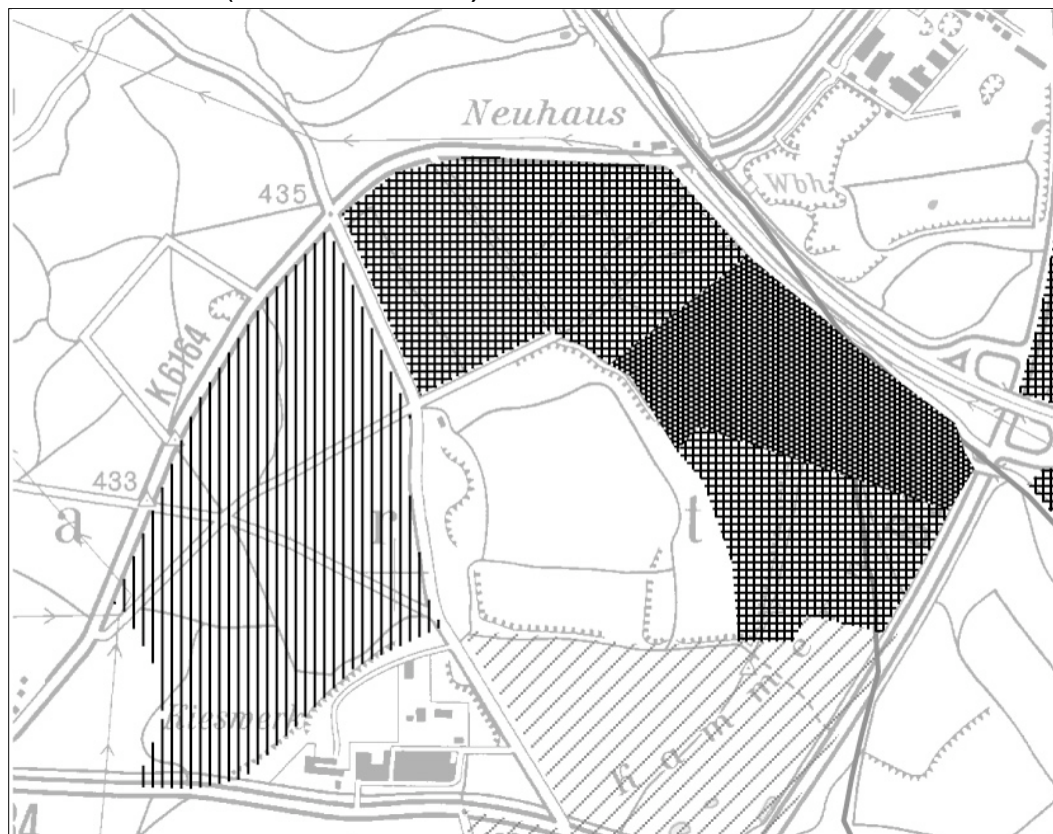
-  Abbauggebiet (Vorranggebiet) (PS 1.2)
-  Sicherungsgebiet (PS 1.3)
-  Ausschlussgebiet Rohstoffabbau (PS 1.4)
-  Abbau (genehmigt, in Abbau)

Teilregionalplan Oberflächennahe Rohstoffe - Abbauggebiete (Vorranggebiete)

Abbaustelle (LGRB-ID) RG 8219-5	Rohstoffgruppe (Hauptverwendung)  Kies, sandig (Straßenbau, Betonzuschlag)	Standortgemeinde Singen Ortsteil Friedingen
Vorkommen (LGRB) L8318-RV5	Stratigraphische Zuordnung Würm-Komplex (qWK)	Gewinn Stadtwald, Hardt
Nr Vorranggebiet 8	Potenzial-Bewertung LGRB Hohes Lagerstättenpotenzial (Teilfläche L 8318-RV5.2 geringes Lagerstättenpotenzial)	Landkreis Konstanz


Name Abbauggebiet (Vorranggebiet) 8	Singen - Friedingen (Stadtwald)	Ausweisung im TRP Abbauggebiet (Vorranggebiet)
---	--	---

Planausschnitt (Maßstab 1:20.000)



-  Abbauggebiet (Vorranggebiet) (PS 1.2)
-  Sicherungsgebiet (PS 1.3)
-  Ausschlussgebiet Rohstoffabbau (PS 1.4)
-  Abbau (genehmigt, in Abbau)

Teilregionalplan Oberflächennahe Rohstoffe - Abbauggebiete (Vorranggebiete)

Abbaustelle (LGRB-ID) RG -	Rohstoffgruppe (Hauptverwendung)  LGRB Kies, sandig (Straßenbau, Betonzuschlag)	Standortgemeinde Steißlingen
Vorkommen (LGRB) L8318-RV6	Stratigraphische Zuordnung Riß-Würm-Komplex (qRW)	Ortsteil Gewinn nördlich Kämpfrain m&m
Nr Vorranggebiet 9	Potenzial-Bewertung LGRB Hohes Lagerstättenpotenzial	Landkreis Konstanz

Name Abbauggebiet (Vorranggebiet) 9 Steißlingen (s B33)	Ausweisung im TRP Abbauggebiet (Vorranggebiet)
--	---

Planausschnitt (Maßstab 1:20.000)



-  Abbauggebiet (Vorranggebiet) (PS 1.2)
-  Ausschlussgebiet Rohstoffabbau (PS 1.4)
-  Sicherungsgebiet (PS 1.3)
-  Abbau (genehmigt, in Abbau)

Teilregionalplan Oberflächennahe Rohstoffe - Abbauggebiete (Vorranggebiete)


Abbaustelle (LGRB-ID) RG 8219-10	Rohstoffgruppe (Hauptverwendung)  Kies, sandig (Straßenbau, Betonzuschlag)	Standortgemeinde Steißlingen
Vorkommen (LGRB) L8318-RV6	Stratigraphische Zuordnung Riß-Würm-Komplex (qRW)	Ortsteil Gewann Hardt
Nr Vorranggebiet 10	Potenzial-Bewertung LGRB Hohes Lagerstättenpotenzial	Landkreis Konstanz
Name Abbauggebiet (Vorranggebiet) 10 Steißlingen		Ausweisung im TRP Abbauggebiet (Vorranggebiet)

Planausschnitt (Maßstab 1:20.000)



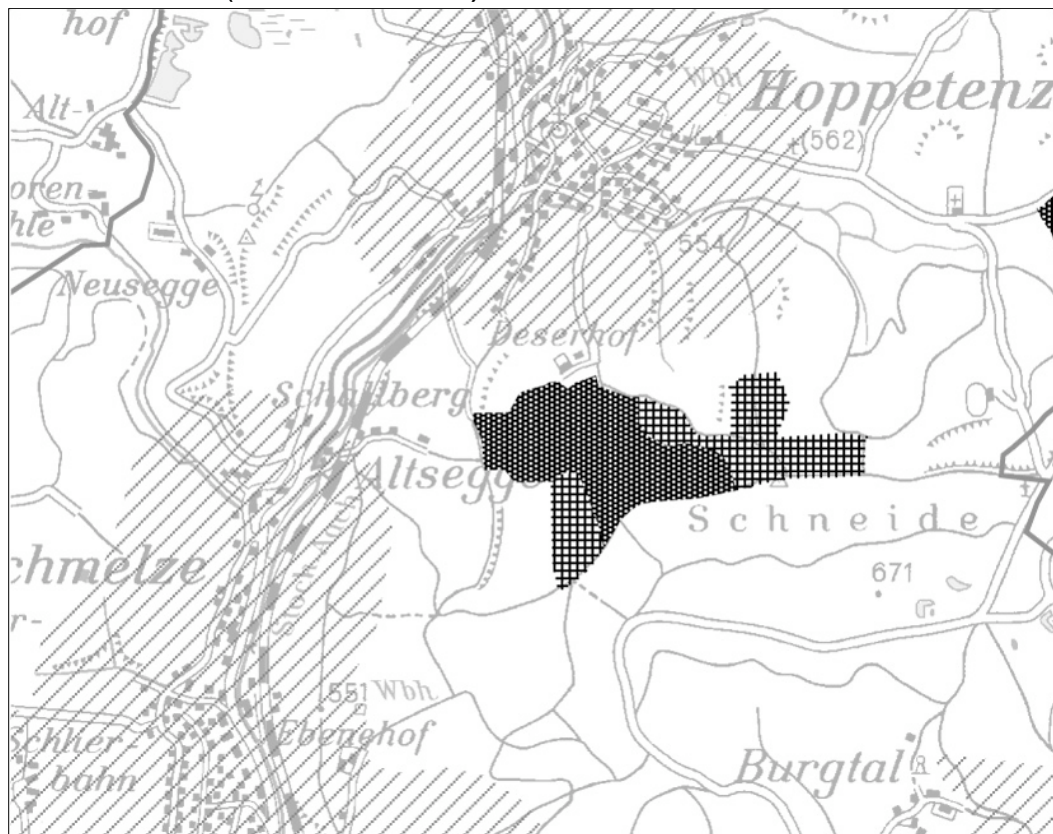
-  Abbauggebiet (Vorranggebiet) (PS 1.2)
-  Ausschlussgebiet Rohstoffabbau (PS 1.4)
-  Sicherungsgebiet (PS 1.3)
-  Abbau (genehmigt, in Abbau)

Teilregionalplan Oberflächennahe Rohstoffe - Abbauggebiete (Vorranggebiete)

Abbaustelle (LGRB-ID) RG 8120-1	Rohstoffgruppe (Hauptverwendung)  Kies, sandig (Straßenbau, Betonzuschlag)	Standortgemeinde Stockach Ortsteil Hoppetenzell
Vorkommen (LGRB) L8120-RV1	Stratigraphische Zuordnung Würm-Komplex (qWK)	Gewinn Hohe Rain
Nr Vorranggebiet 11	Potenzial-Bewertung LGRB Geringes Lagerstättenpotenzial	Landkreis Konstanz

Name Abbauggebiet (Vorranggebiet) 11	Stockach - Hoppetenzell	Ausweisung im TRP Abbauggebiet (Vorranggebiet)
--	--------------------------------	---

Planausschnitt (Maßstab 1:20.000)

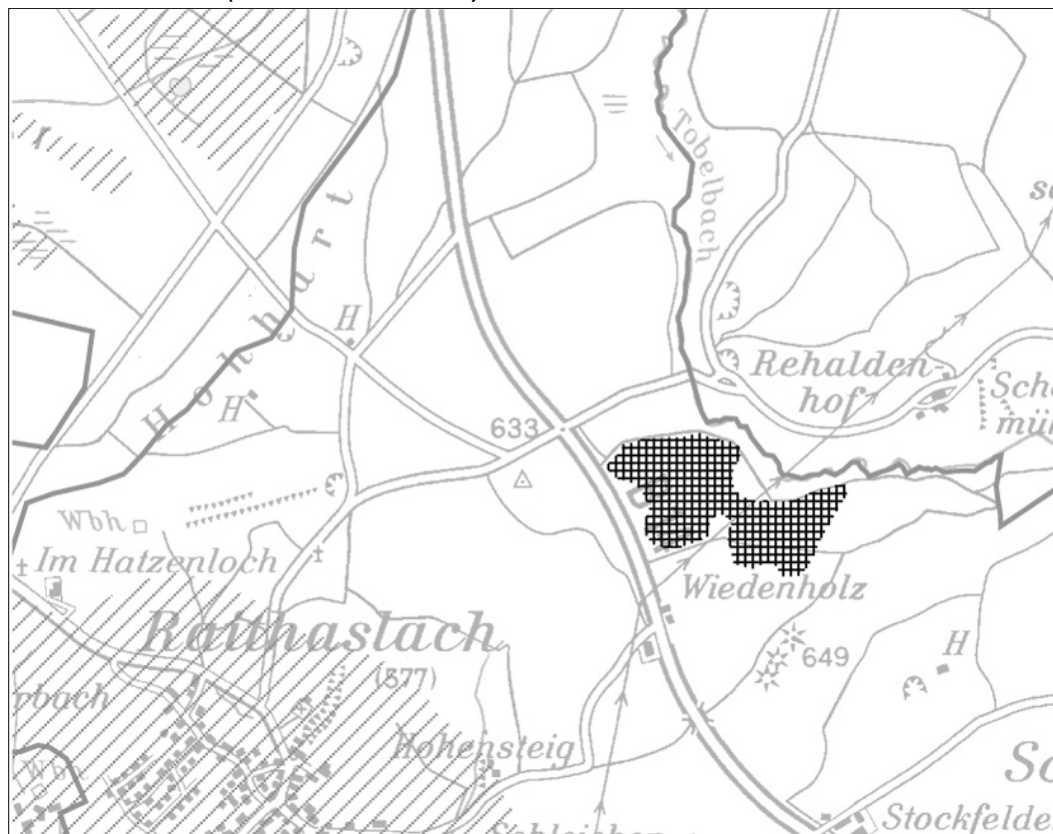


-  Abbauggebiet (Vorranggebiet) (PS 1.2)
-  Ausschlussgebiet Rohstoffabbau (PS 1.4)
-  Sicherungsgebiet (PS 1.3)
-  Abbau (genehmigt, in Abbau)

Teilregionalplan Oberflächennahe Rohstoffe - Abbauggebiete (Vorranggebiete)


Abbaustelle (LGRB-ID) RG 8119-7	Rohstoffgruppe (Hauptverwendung)  Kies, sandig (Straßenbau, Betonzuschlag)	Standortgemeinde Stockach
Vorkommen (LGRB) L8118-RV10	Stratigraphische Zuordnung Würm-Komplex (qWK)	Ortsteil Raithaslach
Nr Vorranggebiet 12	Potenzial-Bewertung LGRB Geringes Lagerstättenpotenzial	Gewann Tobelwald
Name Abbauggebiet (Vorranggebiet) 12 Stockach - Raithaslach (Tobelwald)		Ausweisung im TRP Abbauggebiet (Vorranggebiet)

Planausschnitt (Maßstab 1:20.000)



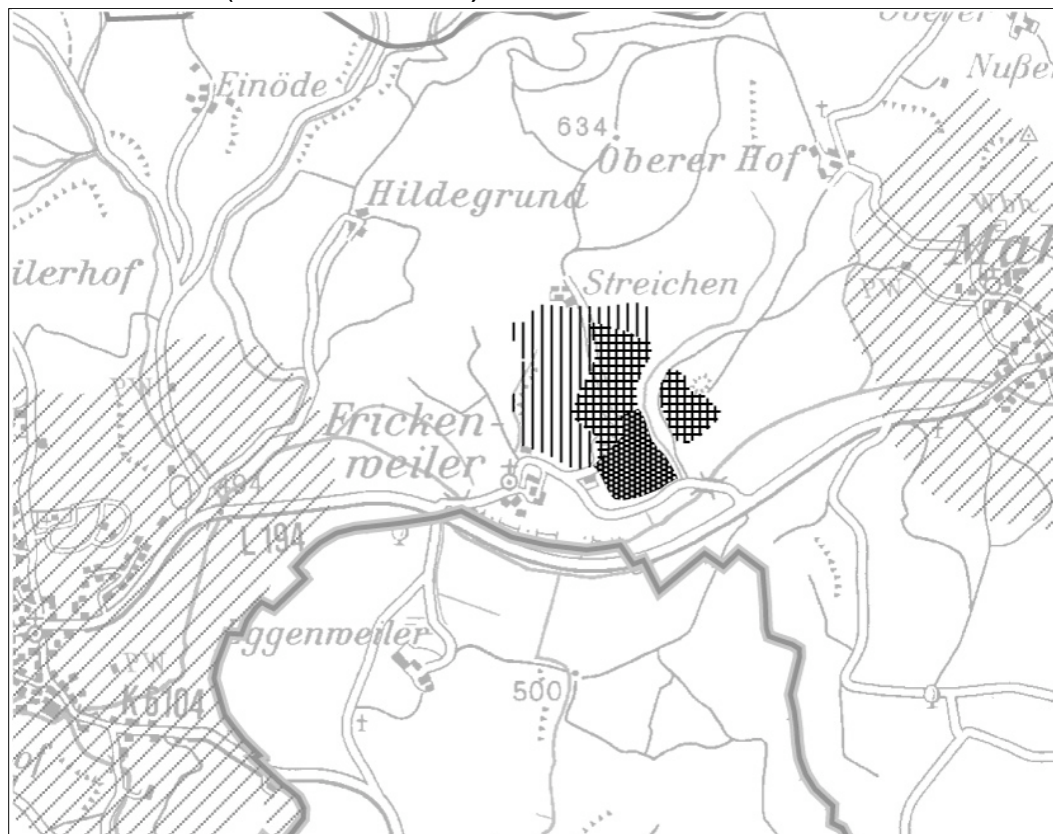
-  Abbauggebiet (Vorranggebiet) (PS 1.2)
-  Ausschlussgebiet Rohstoffabbau (PS 1.4)
-  Sicherungsgebiet (PS 1.3)
-  Abbau (genehmigt, in Abbau)

Teilregionalplan Oberflächennahe Rohstoffe - Abbauggebiete (Vorranggebiete)

Abbaustelle (LGRB-ID) RG 8120-4	Rohstoffgruppe (Hauptverwendung)  Ziegeleirohstoff (Hintermauerziegel)	Standortgemeinde Stockach
Vorkommen (LGRB) L8120-RV5	Stratigraphische Zuordnung Obere Süßwassermolasse (tOS)	Ortsteil Winterspüren
Nr Vorranggebiet 13	Potenzial-Bewertung LGRB Vorkommen mit langfristig ungünstiger Vorratssituation	Gewann Landkreis Konstanz

Name	Abbauggebiet (Vorranggebiet)	Ausweisung im TRP
13	Stockach - Frickenweiler	Abbauggebiet (Vorranggebiet)

Planausschnitt (Maßstab 1:20.000)



-  Abbauggebiet (Vorranggebiet) (PS 1.2)
-  Ausschlussgebiet Rohstoffabbau (PS 1.4)
-  Sicherungsgebiet (PS 1.3)
-  Abbau (genehmigt, in Abbau)