

Teilregionalplan „Oberflächennahe Rohstoffe“

Zu Plansatz:

1.3 Gebiete zur Sicherung von Rohstoffen (Sicherungsgebiete)

Objektblätter mit Kartendarstellung im Maßstab 1:20.000

Die Objektblätter sind zusätzliche Informationsmaterialien mit Kartendarstellungen zu den Gebieten zur Sicherung von Rohstoffen (Sicherungsgebiete).

Sie nehmen nicht an der Verbindlichkeit des Teilregionalplanes „Oberflächennahe Rohstoffe“ teil.

Kartengrundlage:

Rasterdaten der Topographischen Karte 1:50.000 Baden-Württemberg

© Landesvermessungsamt Baden-Württemberg vom 14.02.2003, Az.: 2851.2-D/ 1303

Teil: Landkreis Konstanz

Teilregionalplan Oberflächennahe Rohstoffe - Sicherungsgebiete

Abbaustelle (LGRB-ID) RG 8218-2	Rohstoffgruppe (Hauptverwendung)  Kies, sandig (Straßenbau, Betonzuschlag)	Standortgemeinde Büsingen
Vorkommen (LGRB) L8318-RV1	Stratigraphische Zuordnung Riß-Würm-Komplex (qRW)	Ortsteil _____
Nr Sicherungsgebiet 1	Potenzial-Bewertung LGRB Mittleres Lagerstättenpotenzial	Gewann Gemeindewald LGBNr 4447, Rheinhardt
Name Sicherungsgebiet 1 Büsingen		Ausweisung im TRP Sicherungsgebiet

Planausschnitt (Maßstab 1:20.000)

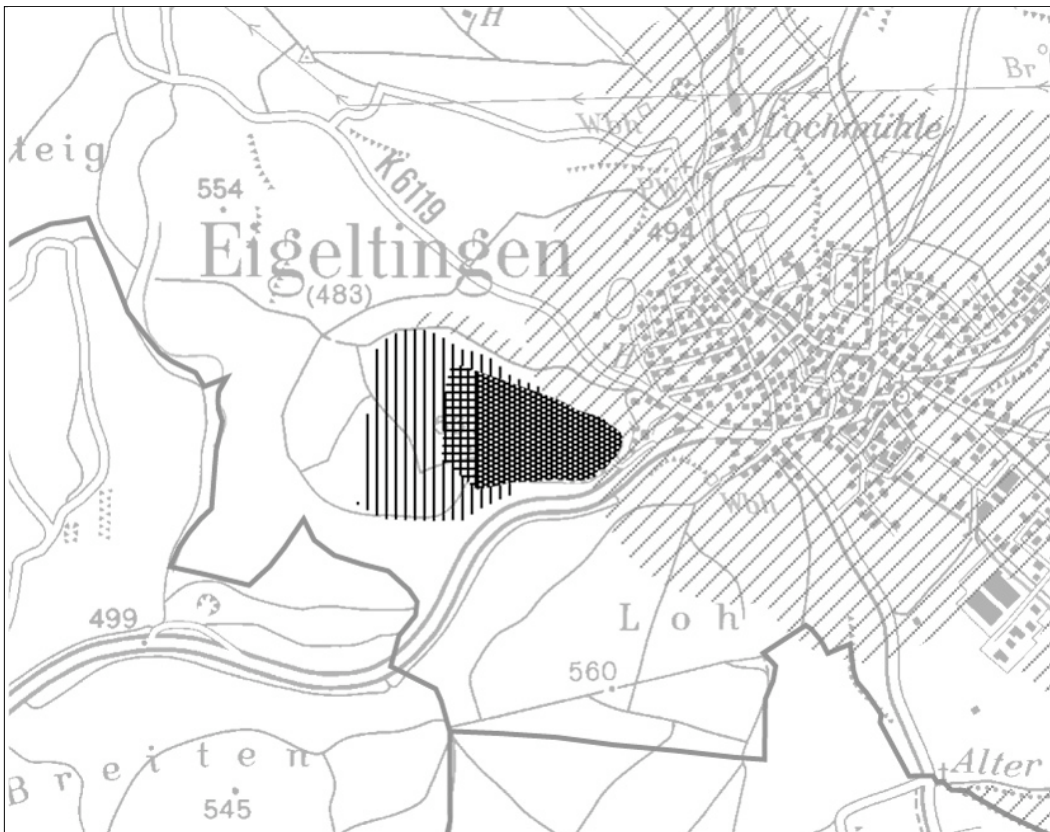


-  Abbaugebiet (Vorranggebiet) (PS 1.2)
-  Sicherungsgebiet (PS 1.3)
-  Ausschlussgebiet Rohstoffabbau (PS 1.4)
-  Abbau (genehmigt, in Abbau)

Teilregionalplan Oberflächennahe Rohstoffe - Sicherungsgebiete

Abbaustelle (LGRB-ID) RG 8119-2	Rohstoffgruppe (Hauptverwendung)  Kalkstein (Straßenbau, Betonzuschlag)	Standortgemeinde Eigeltingen
Vorkommen (LGRB) L8118-RV4	Stratigraphische Zuordnung Hangende Bankkalk-Formation (ti1)	Ortsteil _____
Nr Sicherungsgebiet 2	Potenzial-Bewertung LGRB Mittleres Lagerstättenpotenzial	Gewann Dunzenberg
Name Sicherungsgebiet 2 Eigeltingen (Dunzenberg)		Landkreis Konstanz
Ausweisung im TRP Sicherungsgebiet		_____

Planausschnitt (Maßstab 1:20.000)



-  Abbaugelände (Vorranggebiet) (PS 1.2)
-  Ausschlussgebiet Rohstoffabbau (PS 1.4)
-  Sicherungsgebiet (PS 1.3)
-  Abbau (genehmigt, in Abbau)

Teilregionalplan Oberflächennahe Rohstoffe - Sicherungsgebiete

Abbaustelle (LGRB-ID) RG -	Rohstoffgruppe (Hauptverwendung)  Kies, sandig (Straßenbau, Betonzuschlag)	Standortgemeinde Engen
Vorkommen (LGRB) L8118-RV1	Stratigraphische Zuordnung Würm-Komplex (qWK)	Ortsteil Welschingen
Nr Sicherungsgebiet 3	Potenzial-Bewertung LGRB Mittleres Lagerstättenpotenzial	Gewann Ertenhag
Name Sicherungsgebiet 3 Engen - Welschingen (Ertenhag)		Landkreis Konstanz
Ausweisung im TRP Sicherungsgebiet		

Planausschnitt (Maßstab 1:20.000)

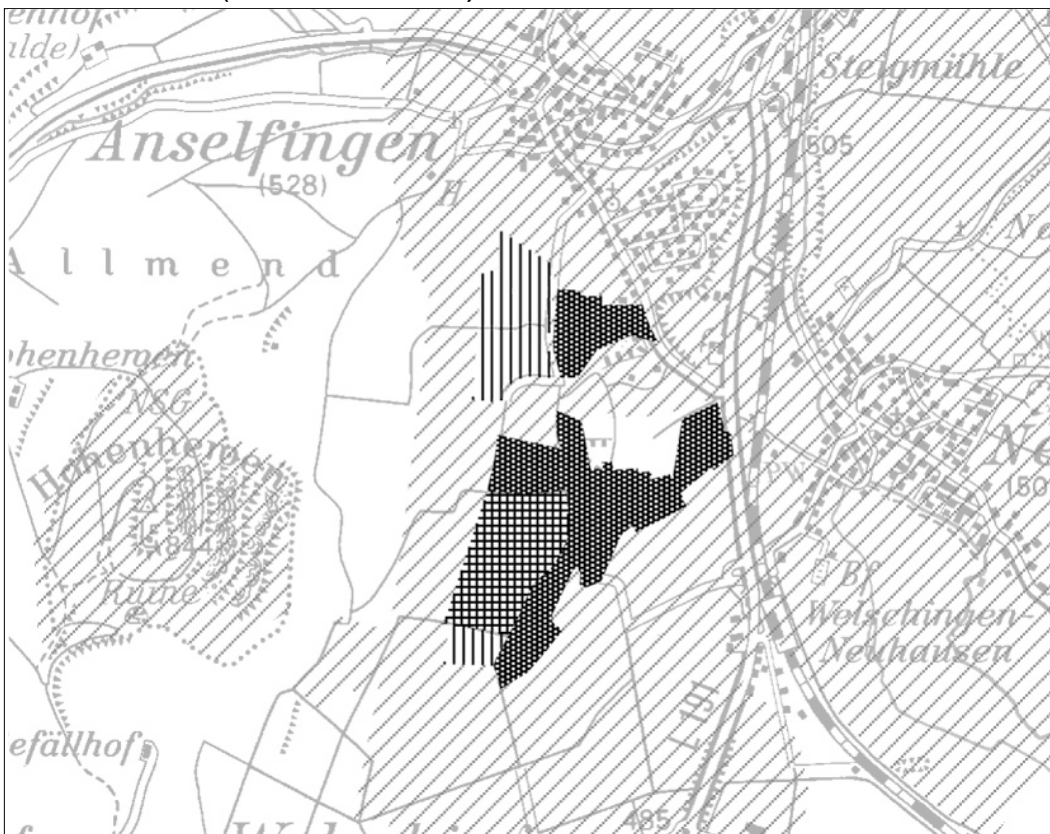


-  Abbaugebiet (Vorrangebiet) (PS 1.2)
-  Ausschlussgebiet Rohstoffabbau (PS 1.4)
-  Sicherungsgebiet (PS 1.3)
-  Abbau (genehmigt, in Abbau)

Teilregionalplan Oberflächennahe Rohstoffe - Sicherungsgebiete

Abbaustelle (LGRB-ID) RG 8118-5	Rohstoffgruppe (Hauptverwendung)  Kies, sandig (Straßenbau, Betonzuschlag)	Standortgemeinde Engen
Vorkommen (LGRB) L8118-RV2	Stratigraphische Zuordnung Würm-Komplex (qWK)	Ortsteil Anselfingen
Nr Sicherungsgebiet 4	Potenzial-Bewertung LGRB L 8118-RV2.1: Geringes Lagerstättenpotenzial; L 8118-RV2.2: Mittleres Lagerstättenpotenzial	Gewann Breite
Name Sicherungsgebiet 4 Engen - Anselfingen (Nord)		Ausweisung im TRP Sicherungsgebiet

Planausschnitt (Maßstab 1:20.000)

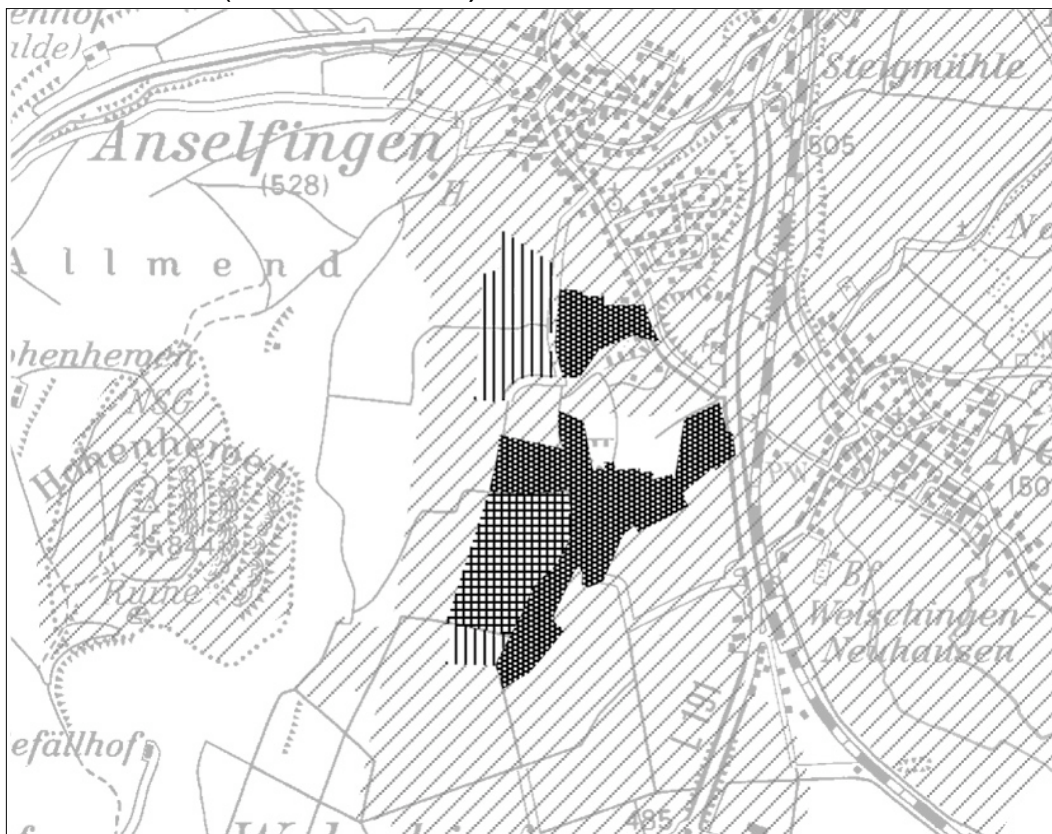


-  Abbaugbiet (Vorranggebiet) (PS 1.2)
-  Sicherungsgebiet (PS 1.3)
-  Ausschlussgebiet Rohstoffabbau (PS 1.4)
-  Abbau (genehmigt, in Abbau)

Teilregionalplan Oberflächennahe Rohstoffe - Sicherungsgebiete

Abbaustelle (LGRB-ID) RG 8118-5	Rohstoffgruppe (Hauptverwendung)  Kies, sandig (Straßenbau, Betonzuschlag)	Standortgemeinde Engen
Vorkommen (LGRB) L8118-RV2	Stratigraphische Zuordnung Würm-Komplex (qWK)	Ortsteil Anselfingen
Nr Sicherungsgebiet 5	Potenzial-Bewertung LGRB L 8118-RV2.1: Geringes Lagerstättenpotenzial; L 8118-RV2.2: Mittleres Lagerstättenpotenzial	Gewann südlich Langenhag
		Landkreis Konstanz
Name Sicherungsgebiet 5 Engen - Anselfingen (Süd)		Ausweisung im TRP Sicherungsgebiet

Planausschnitt (Maßstab 1:20.000)



-  Abbaugesbiet (Vorranggebiet) (PS 1.2)
-  Sicherungsgebiet (PS 1.3)
-  Ausschlussgebiet Rohstoffabbau (PS 1.4)
-  Abbau (genehmigt, in Abbau)

Teilregionalplan Oberflächennahe Rohstoffe - Sicherungsgebiete

Abbaustelle (LGRB-ID) RG -	Rohstoffgruppe (Hauptverwendung)  Kies, sandig (Straßenbau, Betonzuschlag)	Standortgemeinde Hilzingen
Vorkommen (LGRB) L8318-RV3	Stratigraphische Zuordnung Rib-Würm-Komplex (qRW)	Ortsteil _____
Nr Sicherungsgebiet 6	Potenzial-Bewertung LGRB Mittleres Lagerstättenpotenzial	Gewann Dellenhau
Name Sicherungsgebiet 6 Hilzingen (Dellenhau)		Landkreis Konstanz
Ausweisung im TRP _____		Sicherungsgebiet _____

Planausschnitt (Maßstab 1:20.000)

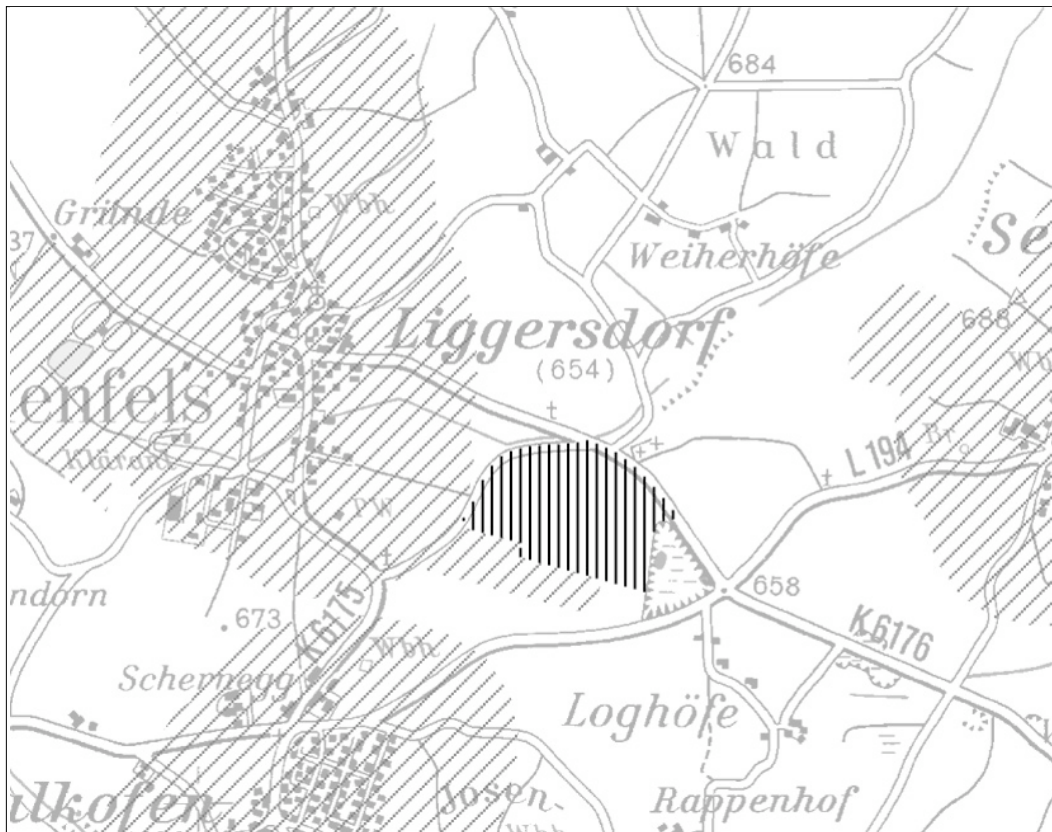


-  Abbaugelände (Vorranggebiet) (PS 1.2)
-  Sicherungsgebiet (PS 1.3)
-  Ausschlussgebiet Rohstoffabbau (PS 1.4)
-  Abbau (genehmigt, in Abbau)

Teilregionalplan Oberflächennahe Rohstoffe - Sicherungsgebiete

Abbaustelle (LGRB-ID) <input style="width:100%; height: 20px;" type="text" value="RG -"/>	Rohstoffgruppe (Hauptverwendung) <input style="width:100%; height: 20px;" type="text" value="Kies, sandig (Straßenbau, Betonzuschlag)"/>	Standortgemeinde <input style="width:100%; height: 20px;" type="text" value="Hohenfels"/>
Vorkommen (LGRB) <input style="width:100%; height: 20px;" type="text" value="L8120-RV2"/>	Stratigraphische Zuordnung <input style="width:100%; height: 20px;" type="text" value="Würm-Komplex (qWK)"/>	Ortsteil <input style="width:100%; height: 20px;" type="text" value="Liggersdorf"/>
Nr Sicherungsgebiet <input style="width:100%; height: 20px;" type="text" value="7"/>	Potenzial-Bewertung LGRB <input style="width:100%; height: 20px;" type="text" value="Geringes Lagerstättenpotenzial"/>	Gewann <input style="width:100%; height: 20px;" type="text" value="Heiden"/>
		Landkreis <input style="width:100%; height: 20px;" type="text" value="Konstanz"/>
Name Sicherungsgebiet <input style="width:100%; height: 20px;" type="text" value="7"/>		Ausweisung im TRP <input style="width:100%; height: 20px;" type="text" value="Sicherungsgebiet"/>
<input style="width:100%; height: 20px;" type="text" value="Hohenfels - Liggersdorf (Heide)"/>		<input style="width:100%; height: 20px;" type="text" value=""/>

Planausschnitt (Maßstab 1:20.000)

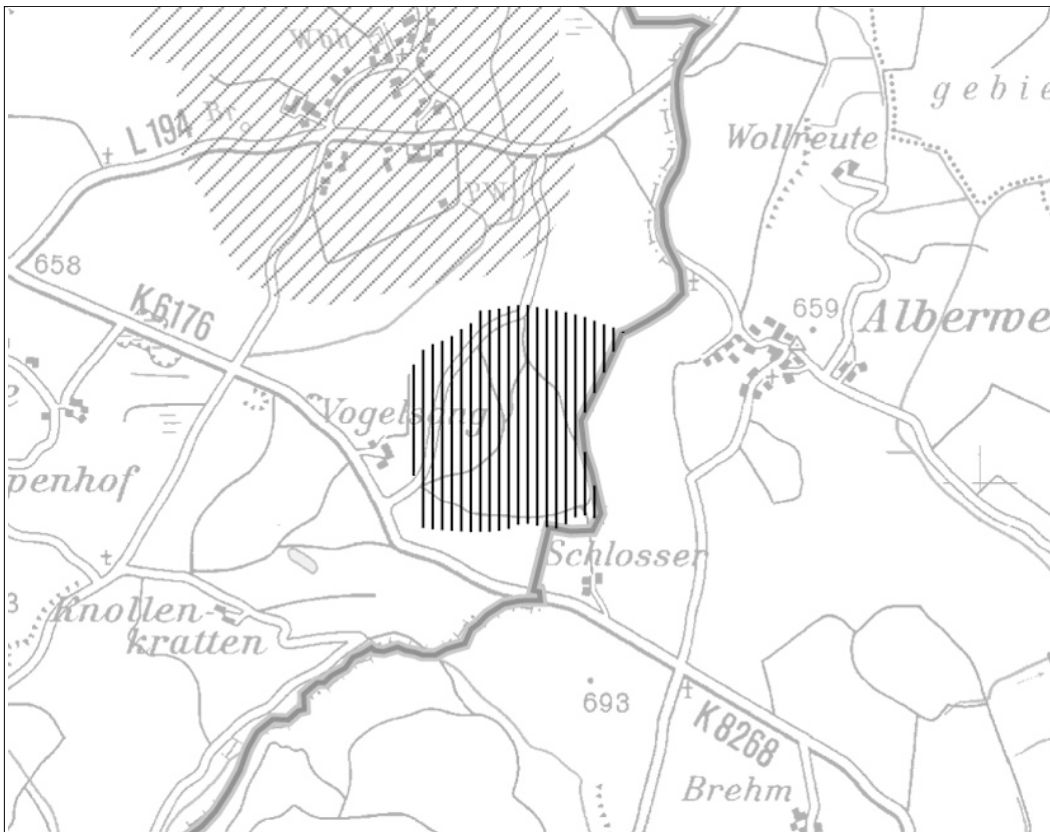


- | | |
|---|---|
| <p> Abbaugebiet (Vorrangebiet) (PS 1.2)</p> <p> Sicherungsgebiet (PS 1.3)</p> | <p> Ausschlussgebiet Rohstoffabbau (PS 1.4)</p> <p> Abbau (genehmigt, in Abbau)</p> |
|---|---|

Teilregionalplan Oberflächennahe Rohstoffe - Sicherungsgebiete

Abbaustelle (LGRB-ID) RG -	Rohstoffgruppe (Hauptverwendung)  Kies, sandig (Straßenbau, Betonzuschlag)	Standortgemeinde Hohenfels
Vorkommen (LGRB) L8120-RV2	Stratigraphische Zuordnung Würm-Komplex (qWK)	Ortsteil Kalkofen
Nr Sicherungsgebiet 8	Potenzial-Bewertung LGRB Geringes Lagerstättenpotenzial	Gewann Vogelsang
Name Sicherungsgebiet 8 Hohenfels - Kalkofen (Vogelsang)		Landkreis Konstanz
Ausweisung im TRP 8 Sicherungsgebiet		

Planausschnitt (Maßstab 1:20.000)



-  Abbaugebiet (Vorranggebiet) (PS 1.2)
-  Ausschlussgebiet Rohstoffabbau (PS 1.4)
-  Sicherungsgebiet (PS 1.3)
-  Abbau (genehmigt, in Abbau)

Teilregionalplan Oberflächennahe Rohstoffe - Sicherungsgebiete

Abbaustelle (LGRB-ID) RG 8219-2	Rohstoffgruppe (Hauptverwendung)  Kies, sandig (Straßenbau, Betonzuschlag)	Standortgemeinde Radolfzell
Vorkommen (LGRB) L8318-RV7	Stratigraphische Zuordnung Würm-Komplex (qWK)	Ortsteil Markelfingen
Nr Sicherungsgebiet 9	Potenzial-Bewertung LGRB Mittleres Lagerstättenpotenzial (Teilfläche L8318-RV7.2 kein Lagerstättenpotenzial)	Gewann Hirschbrunnen
Name Sicherungsgebiet 9 Radolfzell - Markelfingen		Landkreis Konstanz
Ausweisung im TRP 9 Sicherungsgebiet		

Planausschnitt (Maßstab 1:20.000)

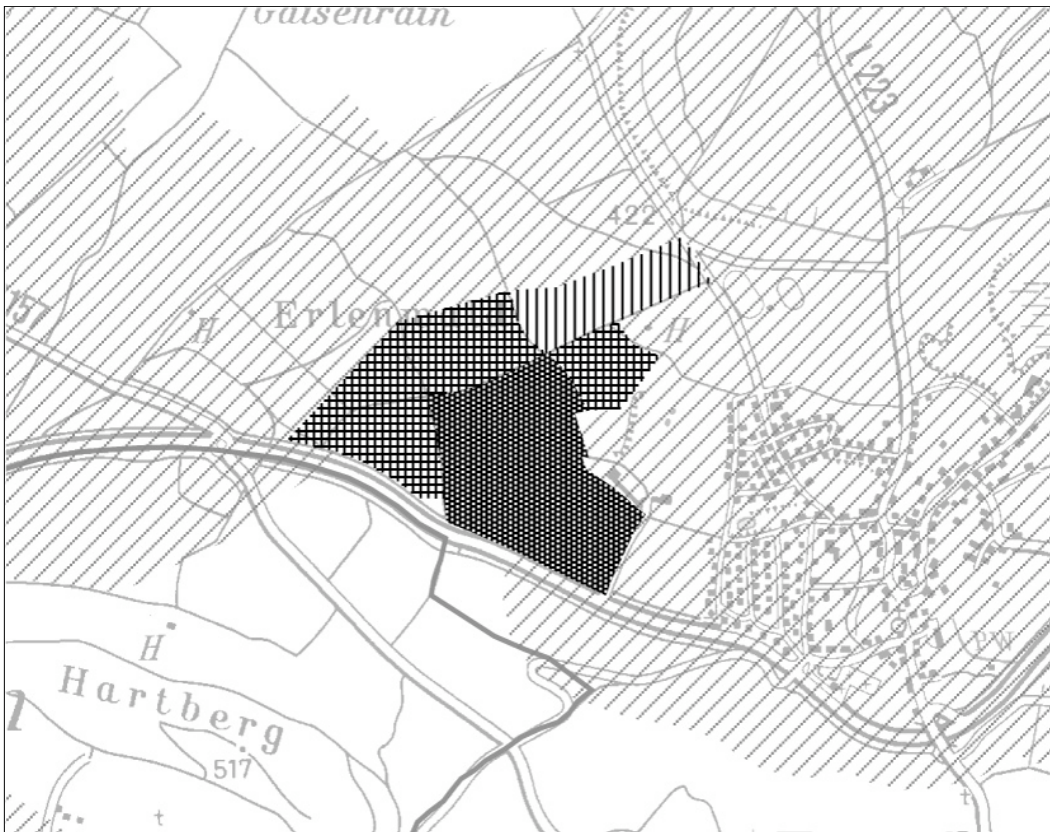


-  Abbaugebiet (Vorranggebiet) (PS 1.2)
-  Sicherungsgebiet (PS 1.3)
-  Ausschlussgebiet Rohstoffabbau (PS 1.4)
-  Abbau (genehmigt, in Abbau)

Teilregionalplan Oberflächennahe Rohstoffe - Sicherungsgebiete


Abbaustelle (LGRB-ID) RG 8219-4	Rohstoffgruppe (Hauptverwendung)  Kies, sandig (Straßenbau, Betonzuschlag)	Standortgemeinde Singen
Vorkommen (LGRB) L8318-RV4	Stratigraphische Zuordnung Würm-Komplex (qWK)	Ortsteil Überlingen a. R.
Nr Sicherungsgebiet 10	Potenzial-Bewertung LGRB Mittleres Lagerstättenpotenzial	Gewann Erlenwald, Breitnang
Name Sicherungsgebiet 10 Singen - Überlingen (Birkenbühl)		Landkreis Konstanz
Ausweisung im TRP Sicherungsgebiet		

Planausschnitt (Maßstab 1:20.000)

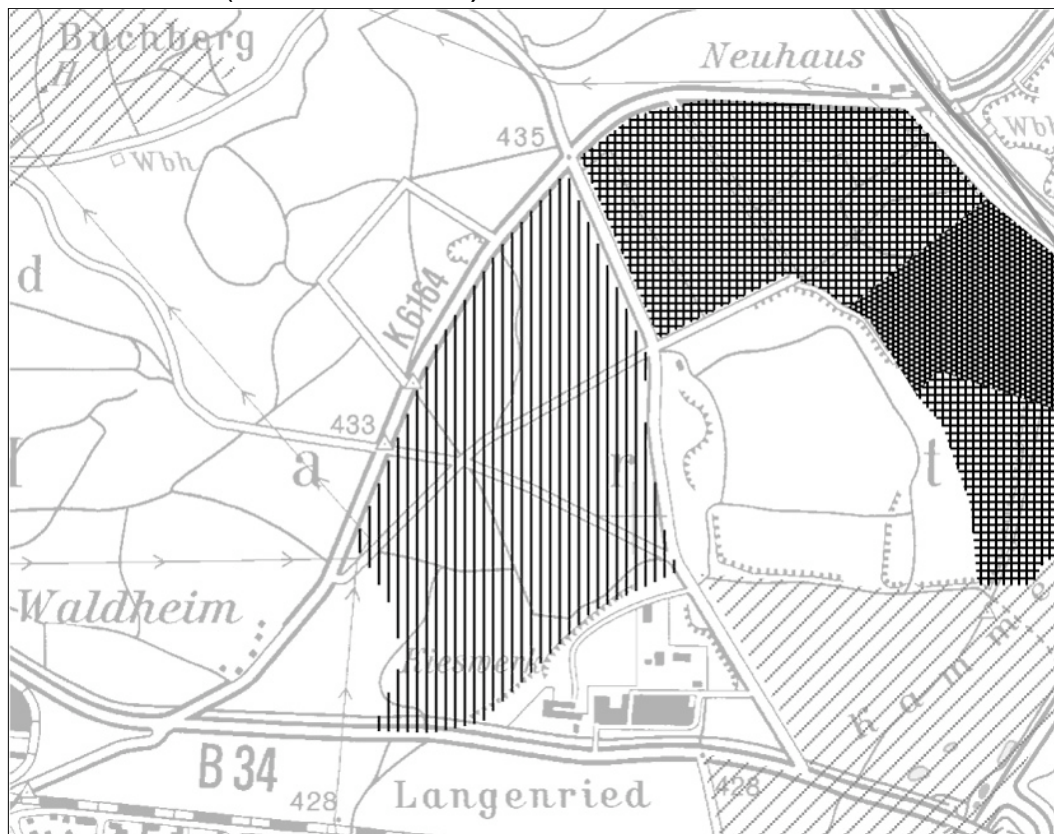


-  Abbauebiet (Vorrangebiet) (PS 1.2)
-  Ausschlussgebiet Rohstoffabbau (PS 1.4)
-  Sicherungsgebiet (PS 1.3)
-  Abbau (genehmigt, in Abbau)

Teilregionalplan Oberflächennahe Rohstoffe - Sicherungsgebiete

Abbaustelle (LGRB-ID) RG 8219-5	Rohstoffgruppe (Hauptverwendung)  Kies, sandig (Straßenbau, Betonzuschlag)	Standortgemeinde Singen
Vorkommen (LGRB) L8318-RV5.1	Stratigraphische Zuordnung Würm-Komplex (qWK)	Ortsteil Singen
Nr Sicherungsgebiet 11	Potenzial-Bewertung LGRB Hohes Lagerstättenpotenzial	Gewann []
Name Sicherungsgebiet 11 Singen (Nordost)		Ausweisung im TRP Sicherungsgebiet

Planausschnitt (Maßstab 1:20.000)



- | | |
|--|---|
|  Abbaugbiet (Vorrangebiet) (PS 1.2) |  Ausschlussgebiet Rohstoffabbau (PS 1.4) |
|  Sicherungsgebiet (PS 1.3) |  Abbau (genehmigt, in Abbau) |

Teilregionalplan Oberflächennahe Rohstoffe - Sicherungsgebiete

Abbaustelle (LGRB-ID) RG -	Rohstoffgruppe (Hauptverwendung)  Ziegeleirohstoff (Hintermauerziegel)	Standortgemeinde Stockach
Vorkommen (LGRB) L8120-RV6	Stratigraphische Zuordnung Obere Süßwassermolasse (tOS)	Ortsteil Winterspüren
Nr Sicherungsgebiet 12	Potenzial-Bewertung LGRB Vorkommen mit ungünstiger Vorratssituation (außerhalb Vorkommen L8120-RV6)	Gewann
Name Sicherungsgebiet 12 Stockach - Heinrichweiler Hof		Ausweisung im TRP Sicherungsgebiet

Planausschnitt (Maßstab 1:20.000)

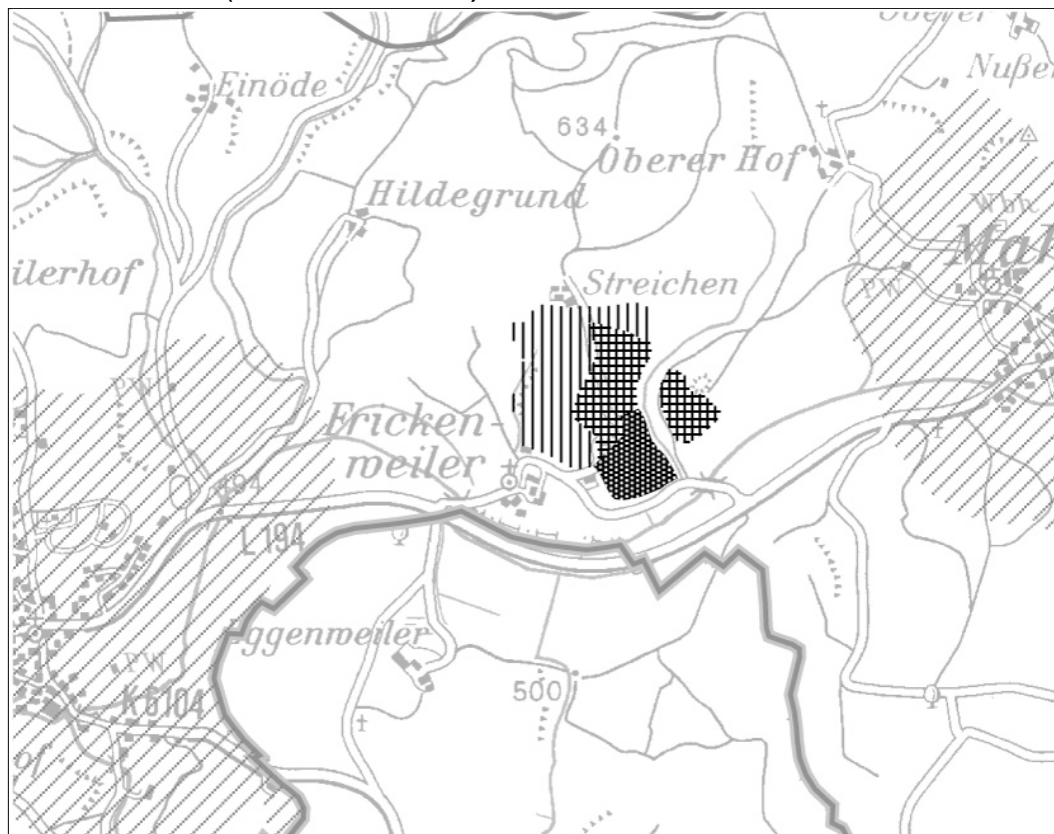


-  Abbaugelände (Vorranggebiet) (PS 1.2)
-  Ausschlussgebiet Rohstoffabbau (PS 1.4)
-  Sicherungsgebiet (PS 1.3)
-  Abbau (genehmigt, in Abbau)

Teilregionalplan Oberflächennahe Rohstoffe - Sicherungsgebiete

Abbaustelle (LGRB-ID) RG 8120-4	Rohstoffgruppe (Hauptverwendung)  Ziegeleirohstoff (Hintermauerziegel)	Standortgemeinde Stockach
Vorkommen (LGRB) L8120-RV5	Stratigraphische Zuordnung Obere Süßwassermolasse (tOS)	Ortsteil Winterspüren
Nr Sicherungsgebiet 13	Potenzial-Bewertung LGRB Vorkommen mit langfristig ungünstiger Vorratssituation	Gewann
Name Sicherungsgebiet 13 Stockach - Frickenweiler		Ausweisung im TRP Sicherungsgebiet

Planausschnitt (Maßstab 1:20.000)



-  Abbaugebiet (Vorranggebiet) (PS 1.2)
-  Ausschlussgebiet Rohstoffabbau (PS 1.4)
-  Sicherungsgebiet (PS 1.3)
-  Abbau (genehmigt, in Abbau)